


Observatorio CoVid-19 en la Amazonía venezolana Orpia – Wataniba

Una ventana para el seguimiento de la pandemia en la Panamazonia
y en la Amazonia venezolana.



Han transcurrido 10 semanas de la declaración, en Venezuela, de la instauración del distanciamiento social y el comienzo de la campaña #QuédateEnCasa, con motivo del surgimiento de la pandemia ocasionada por el virus SARS-CoV-2, coloquialmente conocido como CoVid-19, original de China.




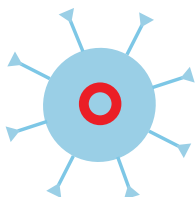
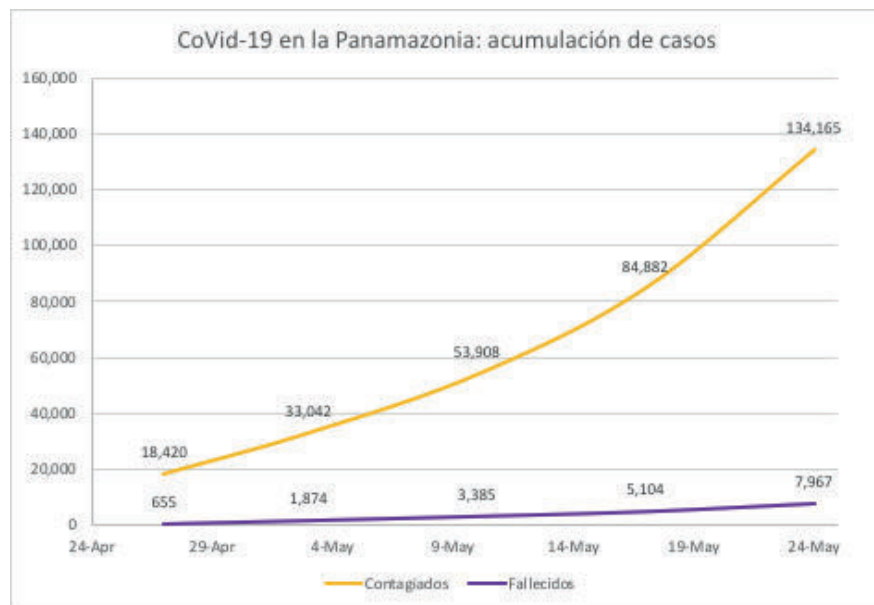
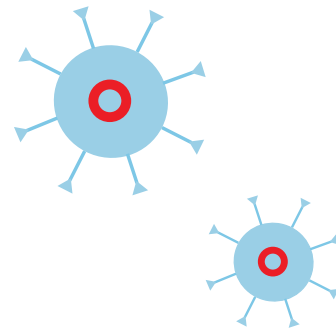
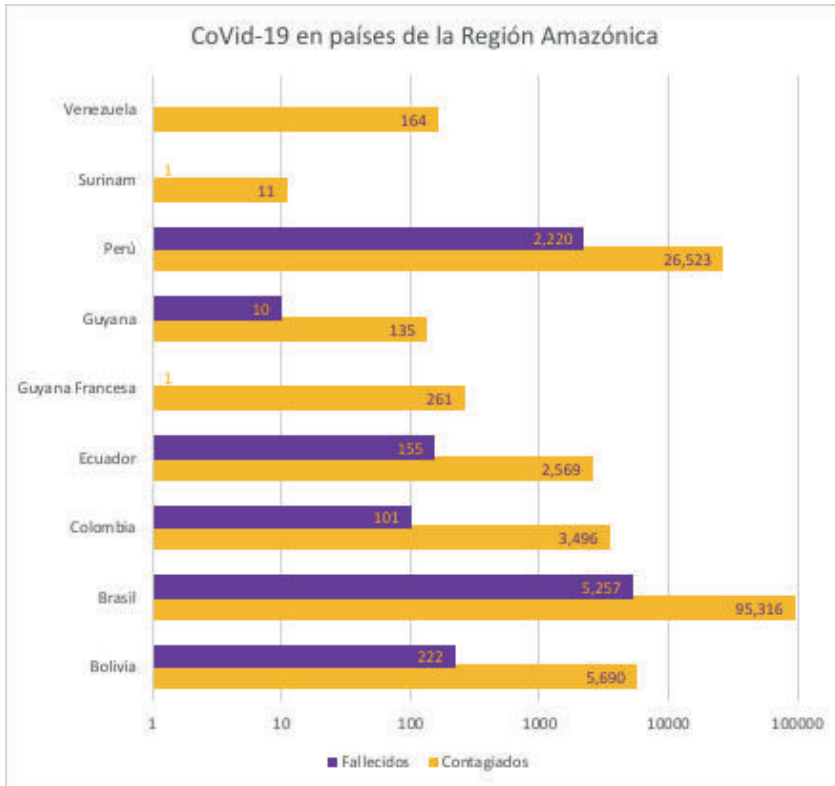
Boletín

Número 4, 29 mayo 2020

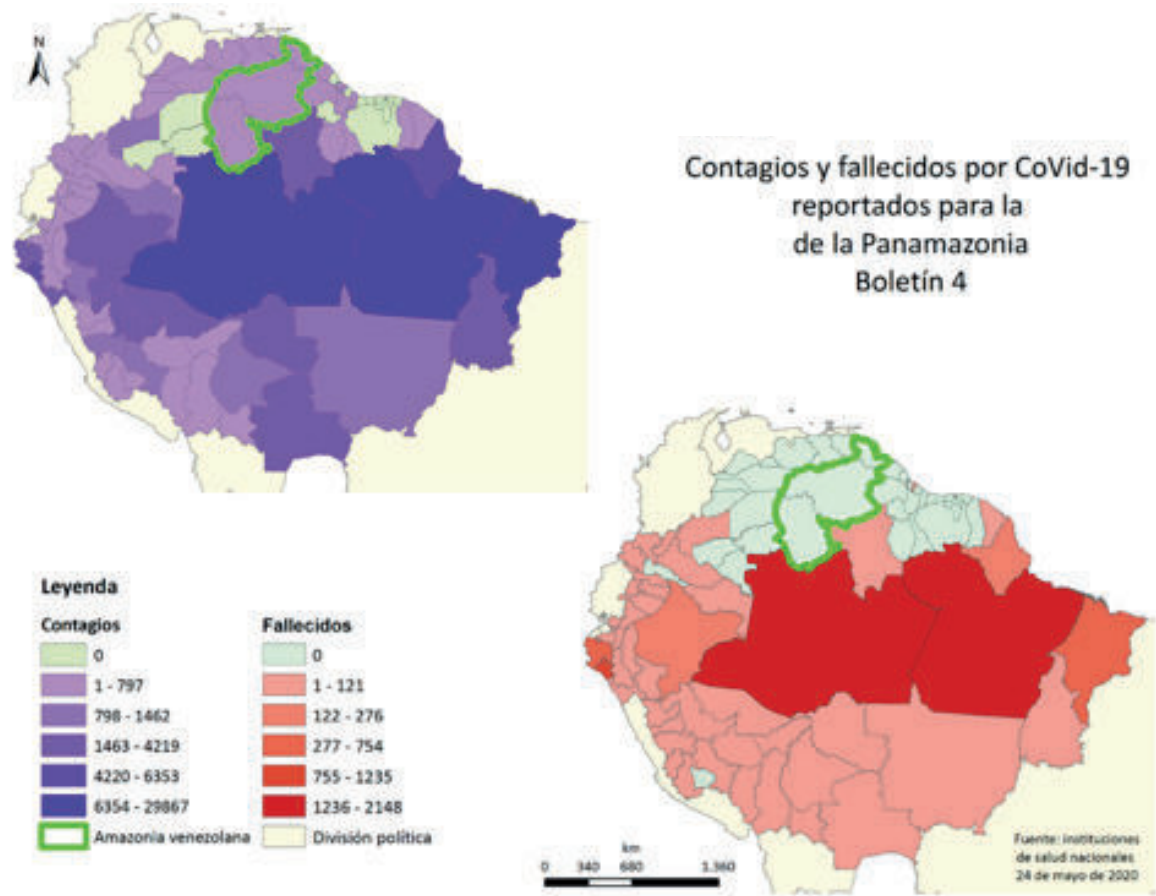





En la Panamazonia, para el 24 de mayo, se reportaban 134.337 contagios, con, aproximadamente, 7.967 fallecidos. Esto representa un aumento, con respecto al 17 de mayo, de 58% en términos de personas contagiadas confirmadas y 56% de personas fallecidas. Entre los nueve países que conforman la región (Bolivia, Brasil, Colombia, Ecuador, Guyana, Guyana Francesa, Perú, Surinam y Venezuela), 71% de los casos se encuentran en Brasil, seguido por Perú (19,8%), Bolivia (4,2%), Colombia (2,6%) y Ecuador (1,9%).



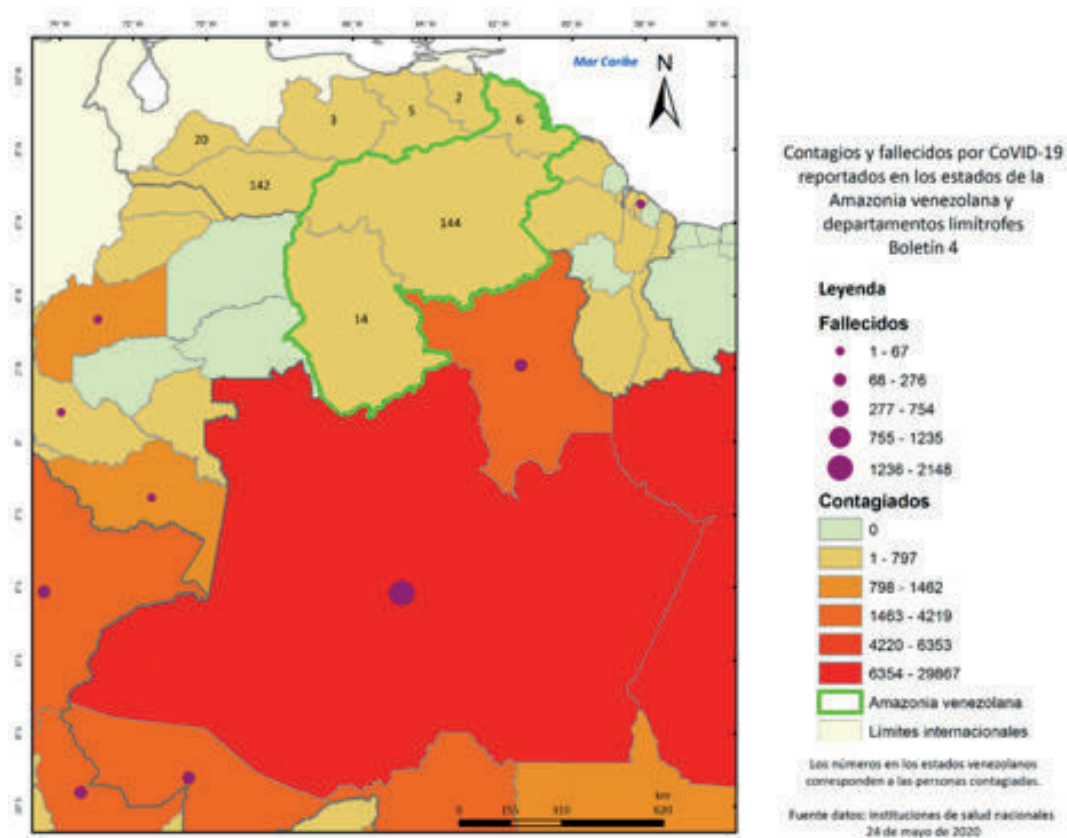
Por otro lado, dentro de la amazonia brasileña, el estado Amazonas lidera las estadísticas con el mayor número de casos tanto de contagios confirmados (29.867). De éstos, 47 % se encuentran en su capital, Manaus, y el restante 53% está distribuido en 60 de los 62 municipios del estado, incluidos los tres municipios fronterizos con Venezuela. En contraposición, el estado brasileiro con mayor número de fallecidos es Pará, que ocupa el segundo lugar en el país con casos de contagio y el tercero en la Panamazonia.



El segundo lugar en estas estadísticas para la región amazónica lo ocupa la provincia peruana de Lambayeque, con 6.075 personas afectadas y 1.235 fallecidos, por detrás de los dos estados brasileños antes mencionados. En cuarto y quinto lugar regional están otros dos estados de Brasil, como son Maranhão (21.191 casos y 754 fallecidos) y Amapá (6353 casos y 163 fallecidos).



Amazonía venezolana




La Amazonía venezolana no escapa a la realidad del país, ni al contexto regional. De esta forma, para el 24 de mayo, los estados Amazonas, Bolívar y Delta Amacuro agrupaban 164 casos, en lo que representa el mayor aumento porcentual para la Panamazonia, con 556%, seguido de Brasil (68%) y Bolivia (46%). Afortunadamente, no se reportan fallecidos. Los 164 registros de personas contagiadas se concentran, para Bolívar, mayormente en el municipio Gran Sabana, seguidos de los municipios Heres y Caroní. En el estado Amazonas, los casos se distribuyen en los municipios Río Negro y Atures. En Delta Amacuro, los casos se asocian a los municipios Tucupita y Casacoima. El estado Bolívar destaca por la cantidad de casos, ubicándose en el tercer lugar a nivel nacional en cuanto a casos totales.



Por otro lado, todos los estados venezolanos limítrofes con la amazonia venezolana tienen casos de personas contagiadas. En la frontera internacional, sólo los estados colombianos no han reportado contagios, pero los dos estados brasileños fronterizos (Amazonas y Roraima) se encuentran en una curva de aumento, al igual que las provincias de Guyana que se sobrepone con la zona en reclamación. Tanto en el estado Bolívar, como en el estado Amazonas venezolano, la mayor parte de los casos detectados provienen de Brasil, desde Boa Vista, en el caso del municipio Gran Sabana, y de San Gabriel de Cachoeira, en el caso del municipio Río Negro. De acuerdo con las estadísticas oficiales reseñadas en la Plataforma Patria CoVid-19, de las 2.133 personas que ingresaron a Venezuela, por el estado Bolívar, procedentes de Brasil, 120 han sido confirmadas como positivas para la enfermedad (5,6%), y es el segundo punto de entrada del país. En el caso del estado Amazonas, de 109 personas que entraron al país, procedentes de Brasil, 10 dieron positivos (9,1%). Esto guarda relación con la mayor incidencia de la epidemia en el estado Amazonas brasileño versus el estado Roraima. Sin embargo, otro aspecto que resulta preocupante es la gran cantidad de personas que ingresan por el estado Apure, adyacente a la amazonia venezolana, procedentes de Colombia, aunque para este momento la proporción de personas contagiadas que han ingresado por esa vía representa el 1,4%.




El número de casos en los municipios que son limítrofes con la amazonia venezolana alcanzan 1.299 personas, con 37 fallecidos. Esto representa un aumento de 110% y 54%, respectivamente, con respecto al 17 de mayo.

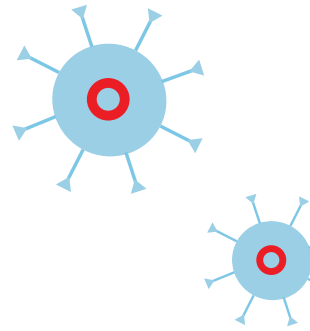


Población indígena

Los pueblos indígenas de la región están enfrentando esta pandemia con muchas dudas y con llamados a los diferentes gobiernos para lograr el apoyo necesario ante lo que podría ser su mayor reto en términos de salud de los últimos años. Los estados amazónicos de Brasil y Colombia cuentan ya con un número importante de contagios. Para el caso de Guyana no se dispone de esta información. En el caso de Brasil, los indígenas afectados ascendían a 633, para el momento de corte de este boletín, donde el municipio más afectado es Alto Río Solimões, con 286 registros. En Colombia, el estado Amazonas, ya contaba con 320 casos, principalmente en la ciudad de Leticia, con 297 reportes. En Venezuela, son ocho los casos confirmados, seis del pueblo Yeral y dos del pueblo Kurripako, todos en el estado Amazonas. Los fallecidos ascienden a 36 en Brasil y a diez en Colombia, siguiendo el mismo patrón antes mencionado.



No obstante, en la frontera sur de la amazonia venezolana es preocupante la situación de los tres distritos sanitarios especiales fronterizos de Brasil: Yanomami, Alto Río Negro, Leste de Roraima, donde están confirmados 85 casos de contagio y cinco fallecidos por el CoVid-19. Dichos entidades tienen puntos de paso conocidos con los respectivos municipios venezolanos (de oeste a este): Río Negro, Alto Orinoco y Gran Sabana. Hasta el momento no se reportan casos en indígenas del estado Bolívar, sin embargo, con la alta tasa de retorno de venezolanos, es una situación de alto riesgo. Así mismo, preocupa la alta proporción de personas contagiadas ingresando por el estado Amazonas (la más alta de los diferentes pasos fronterizos).



Fuentes (24 mayo 2020)

- Agence régionale de santé (<https://www.guyane.ars.sante.fr/>),
- Instituto Nacional de Salud de Colombia (<https://www.ins.gov.co/>),
- Gobierno de Colombia <https://coronaviruscolombia.gov.co/>
- Ministerio de Salud pública de Ecuador (<https://www.salud.gob.ec/>),
- Ministry of Public Health of Guyana (<https://health.gov.gy/>),
- Ministerio de Salud del Perú (<https://www.minsa.gob.pe/>),
- Ministerie van volksgezondheid (<http://health.gov.sr/>),
- Secretaria de Saúde Amazonas (Brasil) (<http://www.saude.am.gov.br/>),
- Secretaria de Saude de Roraima (Brasil) (<https://www.saude.rr.gov.br/>),
- Ruedas de prensa de autoridades Venezuela
- Covid-19Patria Blog <https://covid19.patria.org.ve/>
- Instituto Sociambiental (ISA)